

Instruções de Acesso ao Sítio Çarakura (ônibus, carro e barco)

De ônibus (preço : R\$ 2,90)

A única forma de chegar ao Çarakura de ônibus é indo ao Terminal de Ônibus de Santo Antonio de Lisboa (TISAN). Qualquer ônibus que vem para o norte da ilha (sentido canasvieiras), passa no TISAN (exceto o 210, que sai do centro).

No TISAN são 3 as linhas de ônibus que vem para Ratonos, sendo elas: 273, 941 e 282. É interessante se programar com os horários dos ônibus que vem para Ratonos, pois são um pouco escassos, principalmente aos finais de semana.

Diga ao cobrador que você precisa descer na região do Canto do Moreira, no ponto em frente ao Grupo Ecologia da Terceira Idade ou ASESC. Não tem erro..!

Primeira Etapa

Caso venha do centro, pegar um ônibus até o Terminal de Santo Antônio de Lisboa (TISAN)

Opções:

linha 212 – Santo Antônio Direto (Empresa Canasvieiras)

linha 221 – Canasvieiras Mauro Ramos Paradora (Empresa Canasvieiras)

linha 230 – Canasvieiras Gama D'êça (Empresa Canasvieiras)

linha 332 – Santo Antônio via Beira Mar (Empresa Transol)

linha 310 – Santo Antônio Direto (Empresa Transol)

linha 331 – Santo Antônio (Empresa Transol)

Saída: Terminal do Centro (TICEN)

Segunda Etapa

Terminal de Santo Antônio à Ratonos (Canto do Moreira)

Opções:

linha 941 - Canasvieiras/ Santo Antônio - via Ratonos

linha 282 - Circular Vargem Pequena

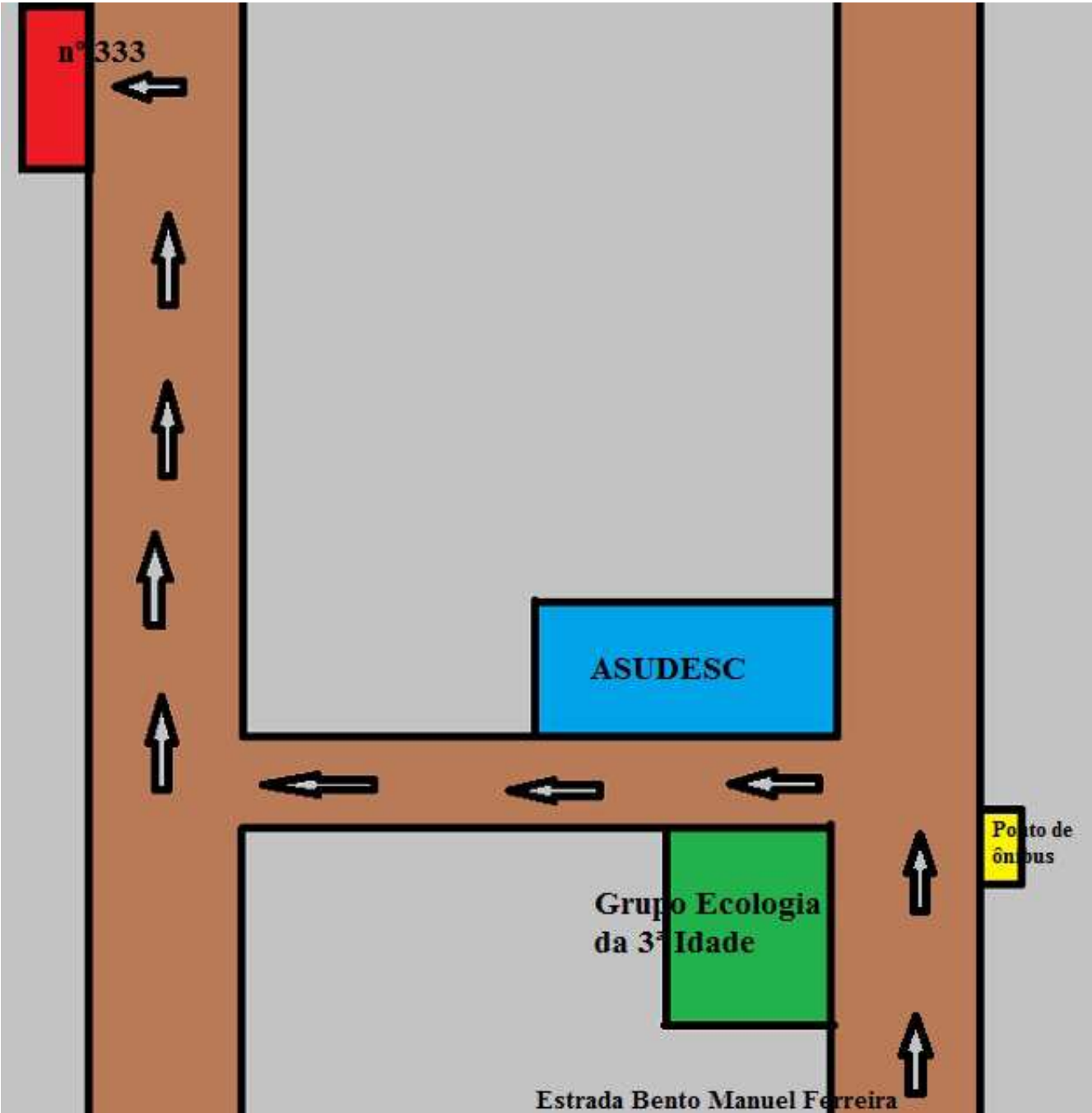
linha 273 - Circular Ratonos

Saída: Terminal de Santo Antônio de Lisboa (TISAN).

Horários? Ligue: TISAN 3234 9575 ou Transportes Canasvieiras 3266 2147; ou acesse o site: <http://www.canasvieirastc.com.br/webnews/index.php?menu=hr>

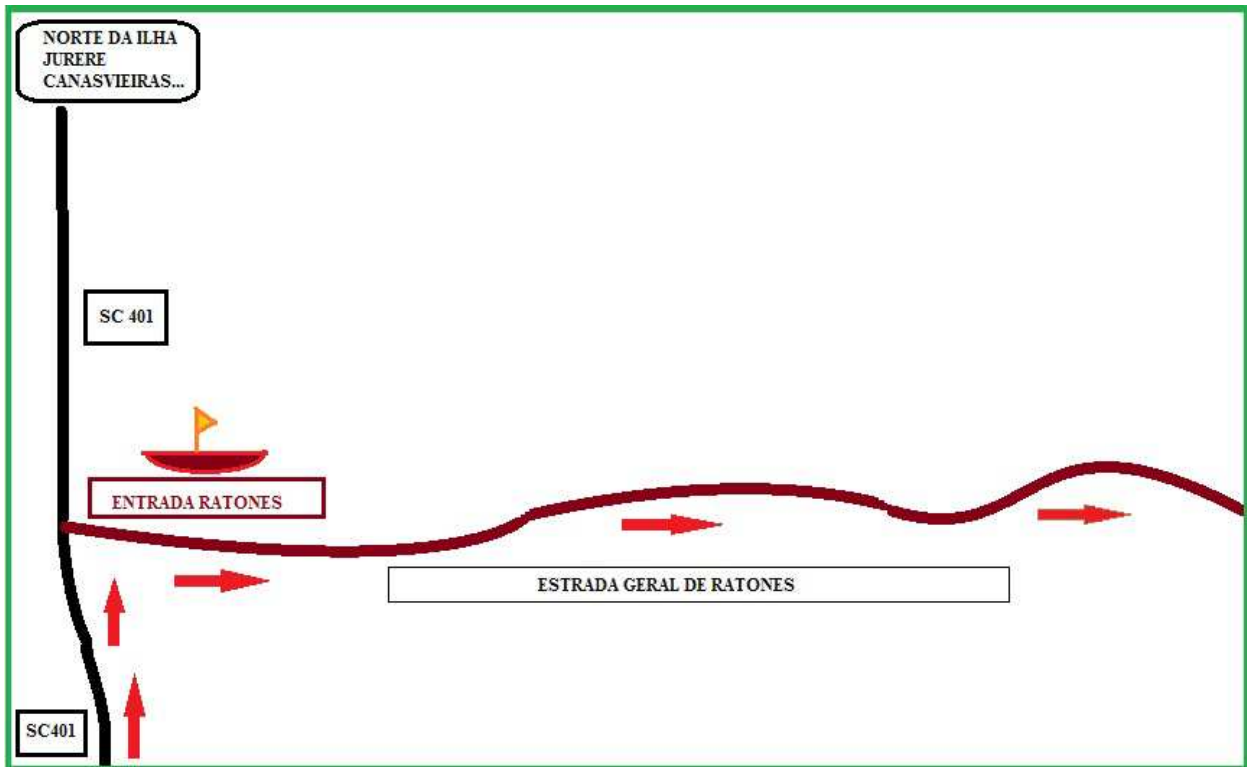
Pedir para descer na parada da Trilha do Ratonos – Costa da Lagoa, no Canto do Moreira. Em frente ao ponto de ônibus fica a sede do “Grupo Ecologia da 3ª Idade” e do outro lado da rua a ASUDESC. Pegar a estrada do lado e andar 50m até uma bifurcação. Dobrar à direita e andar mais 200m. O sítio fica ao lado esquerdo (porteira de bambu). **Ver croqui abaixo.**

Endereço: Servidão Caminho da Costa, nº 333, Canto do Moreira - Ratores

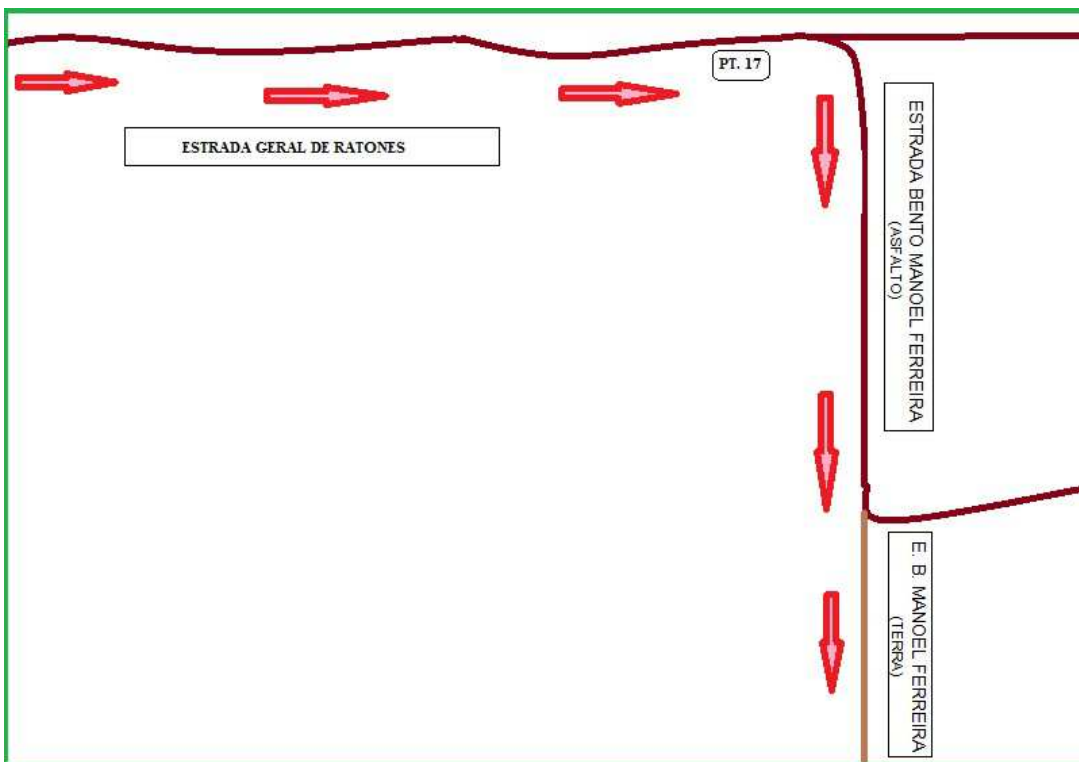


De carro

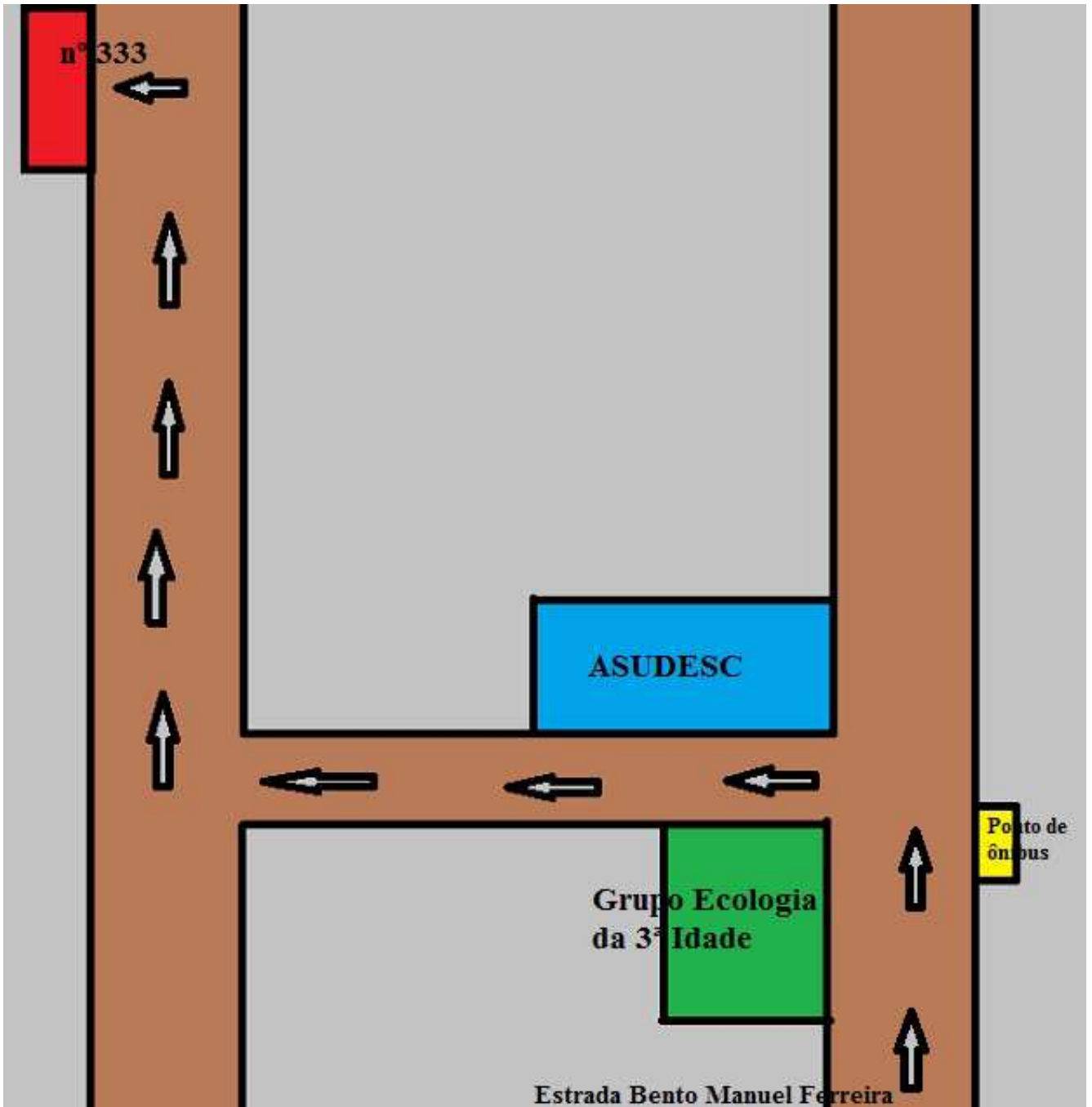
O acesso para a Entrada de Ratores está na Rodovia SC401, sentido Norte da Ilha.



Percorrer toda a estrada geral de Ratores (aproximadamente 5 km). Após o ponto 17, entrar a direita, na Estrada Bento Manoel Ferreira (Seguir a placa sentido Canto do Moreira). Percorrer aproximadamente 3 km por esta estrada, sendo o primeiro km de asfalto e os dois seguintes de terra.



Na estrada de terra, as referências de proximidade ao local são o “Grupo Ecologia da 3ª Idade” e a ASUDESC. Entrar à esquerda no Grupo Ecologia da Terceira Idade. Seguir 70 metros e fazer uma curva a direita, seguir mais 100 metros. O Sítio fica ao lado esquerdo (Porteira de Bambu)



De Barco - PELA LAGOA DA CONCEIÇÃO : Cooperbarco / Preço : R\$ 3,20

Saída do barco no trapiche do Centrinho da Lagoa (Av. Rendeiras).

Pedir para descer na parada de barco da Trilha do Ratoes.

Caminhada de 1800m (meia hora, subindo e descendo morro).

O Sítio ÇaraKura fica exatamente no ponto onde acaba a trilha! Logo após a última decida! O Portão fica ao lado direito! Um portão de bambu!