

# Instruções de Acesso ao Sítio ÇaraKura

## DE ÔNIBUS (preço: R\$ 3,10 por passagem)

A única forma de chegar ao ÇaraKura de ônibus é indo ao Terminal de Ônibus de Santo Antonio de Lisboa (TISAN). Qualquer ônibus que vai para o norte da ilha (sentido Canasvieiras), passa no TISAN (exceto o 210, que sai do Centro).

No TISAN a linha de ônibus que vai para Ratonés é a 273 - Circular Ratonés. É interessante se programar com os horários deste ônibus, pois são um pouco espaçados, principalmente aos finais de semana.

Diga ao cobrador que você precisa descer na região do Canto do Moreira.

**IMPORTANTE: OS HORÁRIO DOS ÔNIBUS ESTÃO SEMPRE ATUALIZADOS NO SITE <http://www.consorciofenix.com.br/horarios>**

### Primeira Etapa

Caso venha do Centro, pegar um ônibus até o Terminal de Santo Antônio de Lisboa (TISAN). A linha com maior número de horários é a 221.

Opções:

linha 212 – Santo Antônio Direto

linha 221 – Canasvieiras Mauro Ramos Paradora (*recomendada*)

linha 230 – Canasvieiras Gama D'eça

linha 332 – Santo Antônio via Beira Mar

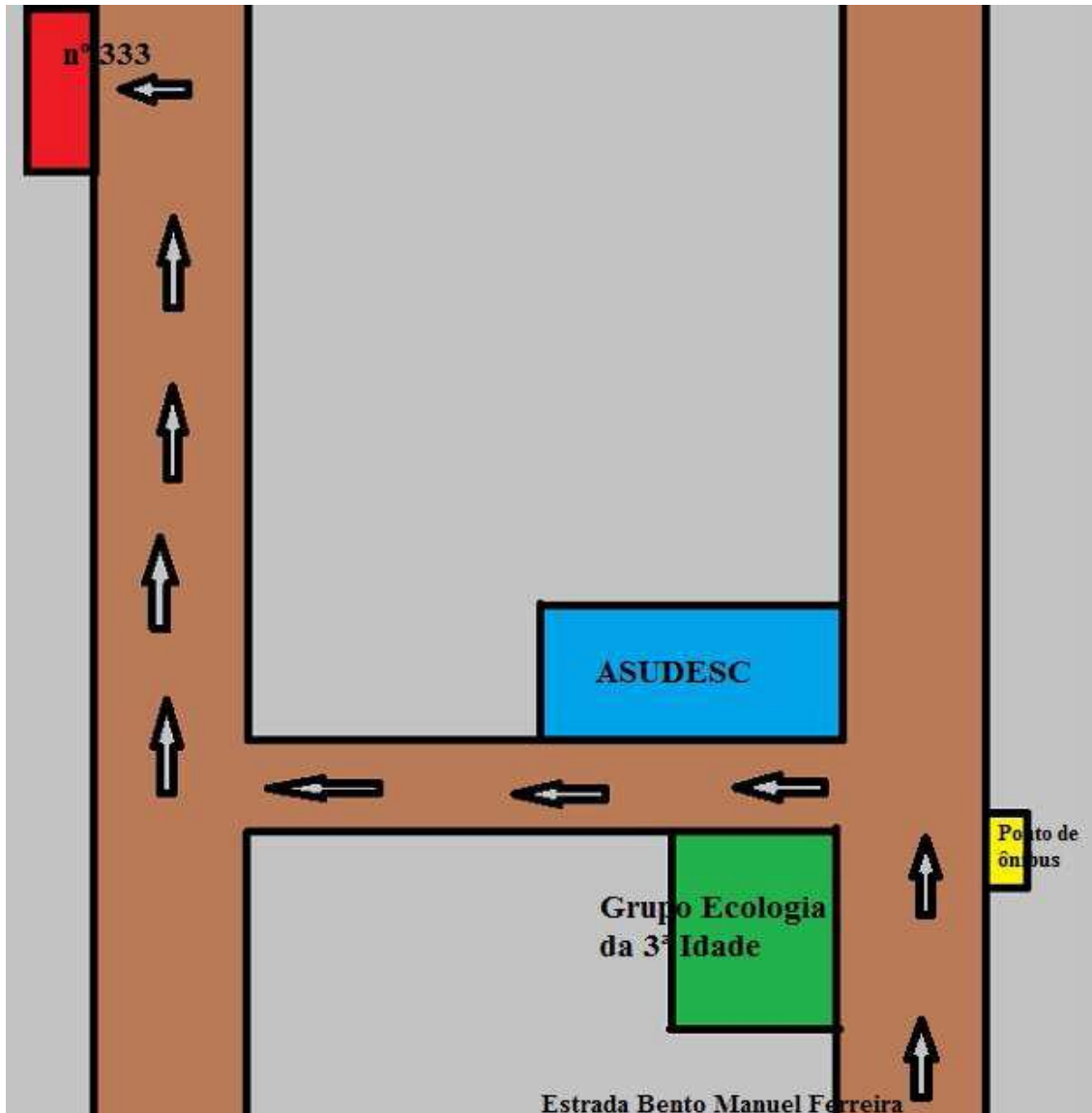
linha 331 – Santo Antônio

Saída: Terminal do Centro (TICEN)

### Segunda Etapa

Terminal de Santo Antônio à Ratonés (Canto do Moreira)

Pegar a linha 273 no TISAN e pedir para descer no Canto do Moreira, no ponto após a Associação Atlética Angeloni. Atravessar a rua e entrar a esquerda. Esta é a Servidão Caminho da Costa que fica entre o “Grupo Ecologia da 3ª Idade” e a ASUDESC. Percorrer este caminho e logo no início, na bifurcação, dobrar à direita e andar mais 200m. O sítio fica ao lado esquerdo (porteira de bambu). **Ver o percurso no croqui abaixo.**



**Horários de Ônibus – Linha 273 - CIRCULAR RATONES (atualizado dia 30/09/2015)**

<http://www.consorciofenix.com.br/horarios/circular-ratones,273>

**Dias Úteis - Saída TISAN - Terminal Integração Santo Antonio**

<u>05:05</u>	<u>05:40</u>	<u>06:00</u>	<u>06:20</u>	<u>06:40</u>	<u>06:50</u>
<u>07:15</u>	<u>07:35</u>	<u>08:15</u>	<u>09:05D</u>	<u>10:10</u>	<u>11:10</u>
<u>11:30</u>	<u>12:15</u>	<u>12:45</u>	<u>13:15</u>	<u>14:20</u>	<u>14:50</u>
<u>15:30</u>	<u>16:10</u>	<u>16:30</u>	<u>17:25</u>	<u>17:50</u>	<u>18:15</u>
<u>18:40</u>	<u>19:05</u>	<u>19:50</u>	<u>20:20</u>	<u>21:15</u>	<u>22:05</u>

**Sábado - Saída TISAN - Terminal Integração Santo Antonio**

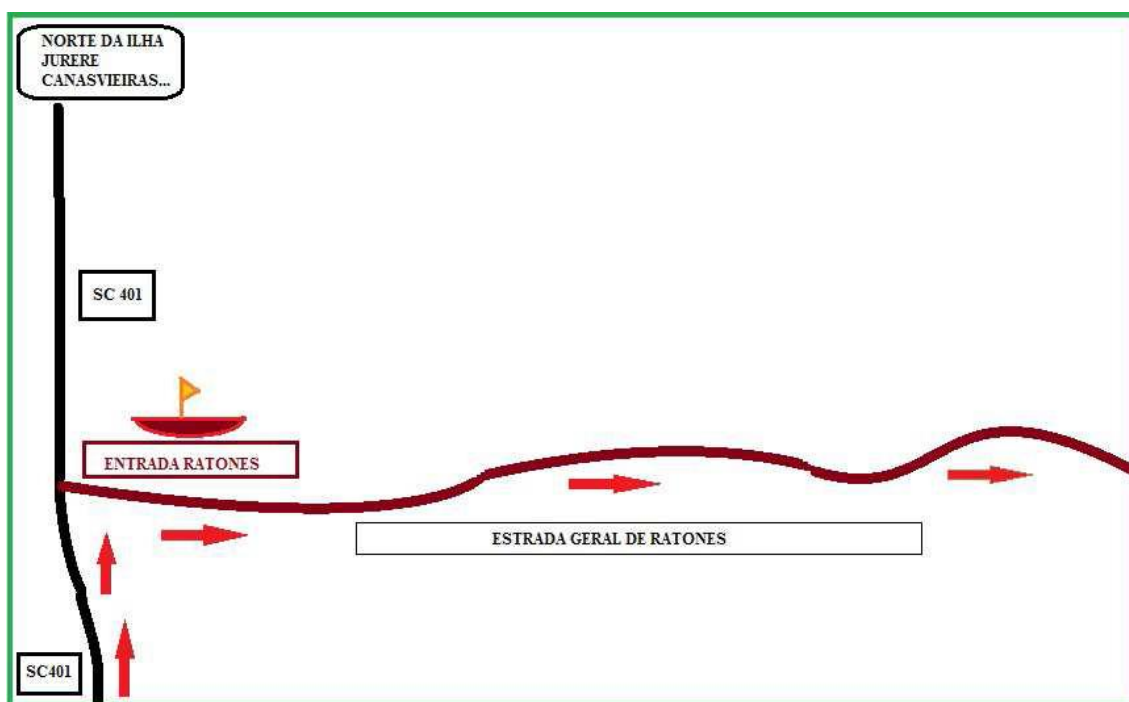
<u>05:15</u>	<u>06:10</u>	<u>07:05</u>	<u>08:00</u>	<u>09:50</u>	<u>11:05</u>
<u>12:05</u>	<u>13:00</u>	<u>14:50</u>	<u>16:40</u>	<u>17:40</u>	<u>18:40</u>
<u>20:40</u>	<u>23:05</u>	<u>00:20MD</u>			

## Domingo - Saída TISAN - Terminal Integração Santo Antonio

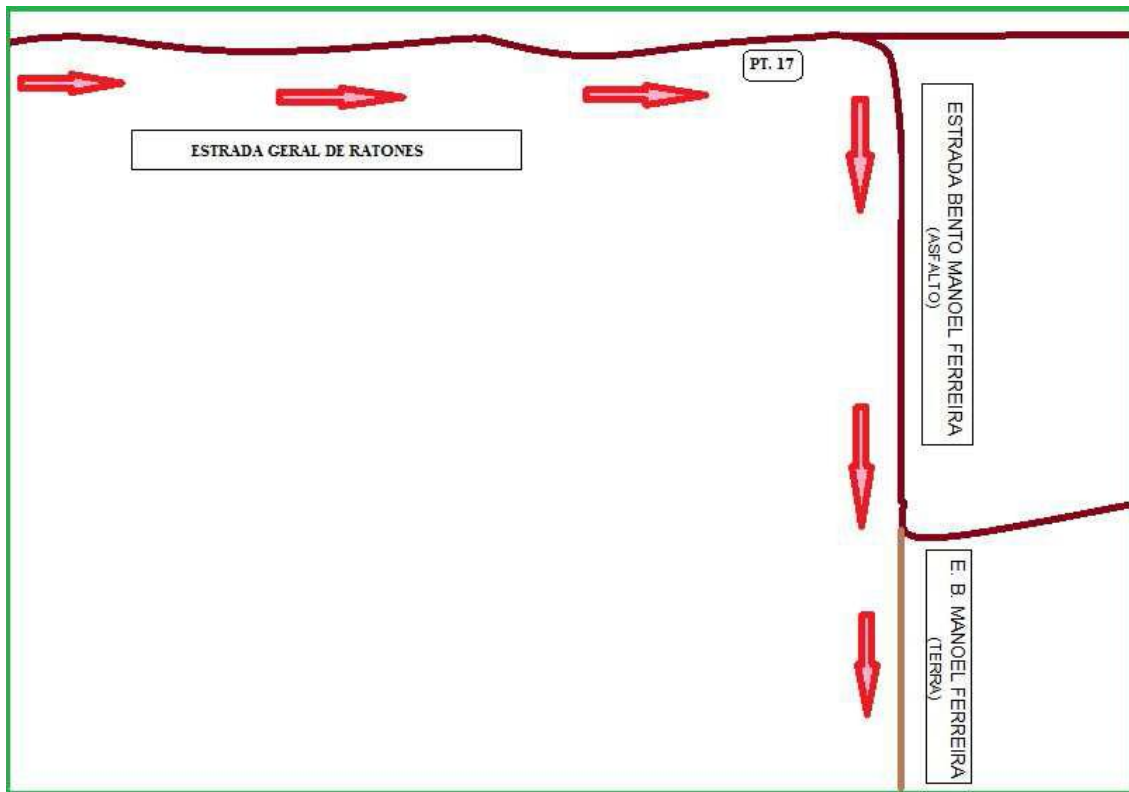
[05:15](#)      [06:10](#)      [07:05](#)      [08:00](#)      [09:45](#)      [11:45](#)      [13:25](#)  
[15:25](#)      [16:20](#)      [18:10](#)      [21:00](#)      [23:05](#)      [00:20MD](#)

### DE CARRO

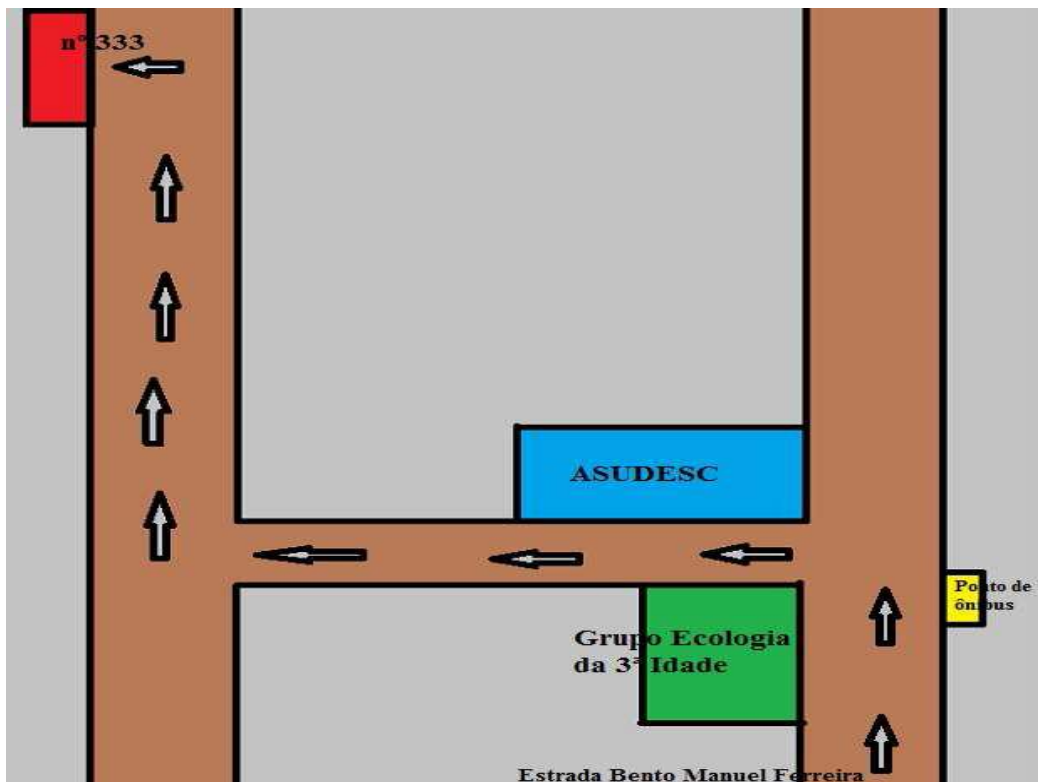
O acesso para a Entrada de Ratonos está na Rodovia SC-401, sentido Norte da Ilha.



Percorrer toda a estrada geral de Ratonos (aproximadamente 5 km). Após o ponto 17, entrar à direita, na Estrada Bento Manoel Ferreira (seguir a placa sentido Canto do Moreira). Percorrer aproximadamente 3 km por esta estrada, sendo o primeiro km de asfalto e os dois seguintes de terra.



Na estrada de terra, as referências de proximidade ao local são o “Grupo Ecologia da 3ª Idade” e a ASUDESC. Entrar à esquerda no Grupo Ecologia da Terceira Idade. Logo no início do caminho fazer uma curva a direita, seguir mais uns 200 metros em frente. O Sítio fica do lado esquerdo, porteira de bambu.



**DE BARCO - PELA LAGOA DA CONCEIÇÃO - Cooperbarco  
(Preço: R\$ 7,50 por passagem)**

Os horários disponíveis podem ser visualizados aqui:

<http://www.pmf.sc.gov.br/servicos/index.php?pagina=onibuslinha&idLinha=10%20%20%20%20&menu=2>

Saída do barco no trapiche do Centrinho da Lagoa (Av. Rendeiras).  
Pedir para descer na parada de barco da Trilha do Ratoes.

Caminhada de 1800m (meia hora, subindo e descendo morro).

O Sítio ÇaraKura fica exatamente no ponto onde acaba a trilha! Logo após a última descida! O Portão fica ao lado direito. Um portão de bambu!